




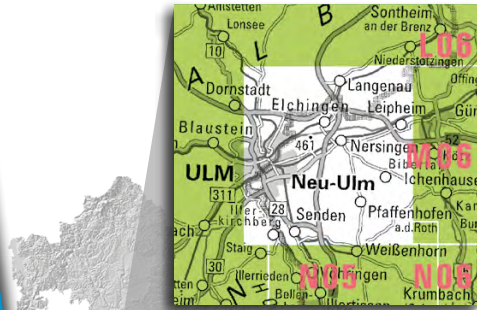

Landesamt für Digitalisierung, Breitband und Vermessung

Amtliche Topographische Karte 1 : 25 000

ATK25-M05 Neu-Ulm

mit Ulm, Senden, Nersingen, Pfaffenhofen a.d.Roth, Elchingen, Leipheim, Bibertal

Ausgabe 2023



ganz Bayern auf 237 Blättern

ATK25-M05
ISBN 978-3-89933-971-0

Freizeitweg-Beispiele aus diesem Kartenblatt

- Jakobsweg
- Hauptwanderwege des Schwäbischen Albvereins
- Martinusweg / Schwäbisch-Allgäuer Wanderweg (Zubringer)
- Wanderwege des Schwäbischen Albvereins
- Wanderwege in Leipheim
- Oberschwäbischer Pilgerweg, Schlaufe 6
- Bibertour / Donau-Alb-Tour
- Donausteg-Tour / Erlebnistour Mooswaldseen



- Bayernnetz für Radler
- Donauradweg / Iller-Radweg
- Radweg Donautäler
- Bayerisch-Schwäbische Roth / Schwäbische Kartoffel-Tour
- Burgen, Radler und Bier / Albtäler-Radweg
- Donau-Bodensee-Radweg / Hohenlohe-Ostalb-Weg
- Oberschwaben-Allgäu-Radweg / Alb-Neckar-Radweg
- Biberspuren-Runde / Gartenparadies-Runde

